



MUNICÍPIO DE ALJEZUR
CÂMARA MUNICIPAL

EDITAL

N.º 23 / 2024

Processo N.º 2024/900.20.201/9

Faixa de gestão de combustível da rede secundária nas laterais dos terrenos confinantes ao limite exterior do Caminho Municipal 1002, entre Maria Vinagre e Azia, com uma largura padrão de 10 m e entre Maria Vinagre e Barreira da Légua, com uma largura padrão de 4 m

José Manuel Lucas Gonçalves, Presidente da Câmara Municipal de Aljezur, no uso da competência própria estatuída na alínea t) do n.º 1 do artigo 35.º conjugado com o artigo 56.º do Decreto Lei n.º 75/2013, de 12 de setembro, na sua atual redação e nos termos da alínea d) do n.º 1 do artigo 112.º do Código do Procedimento Administrativo, torna público que, de acordo com o Decreto-Lei n.º 82/2021, de 13 de outubro, na sua atual redação:

A gestão do combustível existente nos territórios rurais é realizada através de faixas e de áreas estratégicas, constituídas por redes primárias, secundárias e terciárias, tendo estas as seguintes funções:

A função de diminuição da superfície percorrida por grandes incêndios, permitindo e facilitando uma intervenção direta de combate ao fogo;

A função de redução dos efeitos da passagem de incêndios, protegendo de forma passiva vias de comunicação, infraestruturas e equipamentos sociais, zonas edificadas e formações florestais e agrícolas de valor especial;

A função de isolamento de potenciais focos de ignição de incêndios.

De acordo com as funções acima elencadas e nos termos do n.º 1 do n.º 2.º ambas do artigo 48.º do Decreto-Lei n.º 82/2021, de 13 de outubro, na sua atual redação, que aprova o Sistema de Gestão Integrada de Fogos Rurais, a **Câmara Municipal, como entidade executante, irá efetuar a gestão de combustível nas faixas laterais de terreno confinantes ao limite exterior Caminho Municipal 1002, entre Maria Vinagre e Azia, com uma largura padrão de 10 metros e entre Maria Vinagre e Barreira da Légua, com uma largura padrão de 4 metros assinaladas em ortofotomapa anexo ao presente edital.**

Os trabalhos terão início em 18 de março de 2024 e prevendo-se o seu término a 30 de abril de 2024, sendo constituídas servidões administrativas aos terrenos abrangidos pela presente faixa, devendo os respetivos proprietários, usufrutuários, superficiários e para os arrendatários ou detentores a outro título, o dever de facultar o acesso aos terrenos necessários para o efeito, mediante notificação com antecedência mínima de 10 dias úteis.

Para qualquer esclarecimento sobre o presente assunto, poderá contactar o Serviço Municipal de Proteção Civil, através do número de telefone 282 990 014, durante os dias úteis, das 9.00h às 15.30h ou ainda através do endereço de correio eletrónico: geral@cm-aljezur.pt.

Para constar, se publica o presente edital que vai ser afixado nos lugares de estilo e meios eletrónicos do Município e local dos trabalhos.

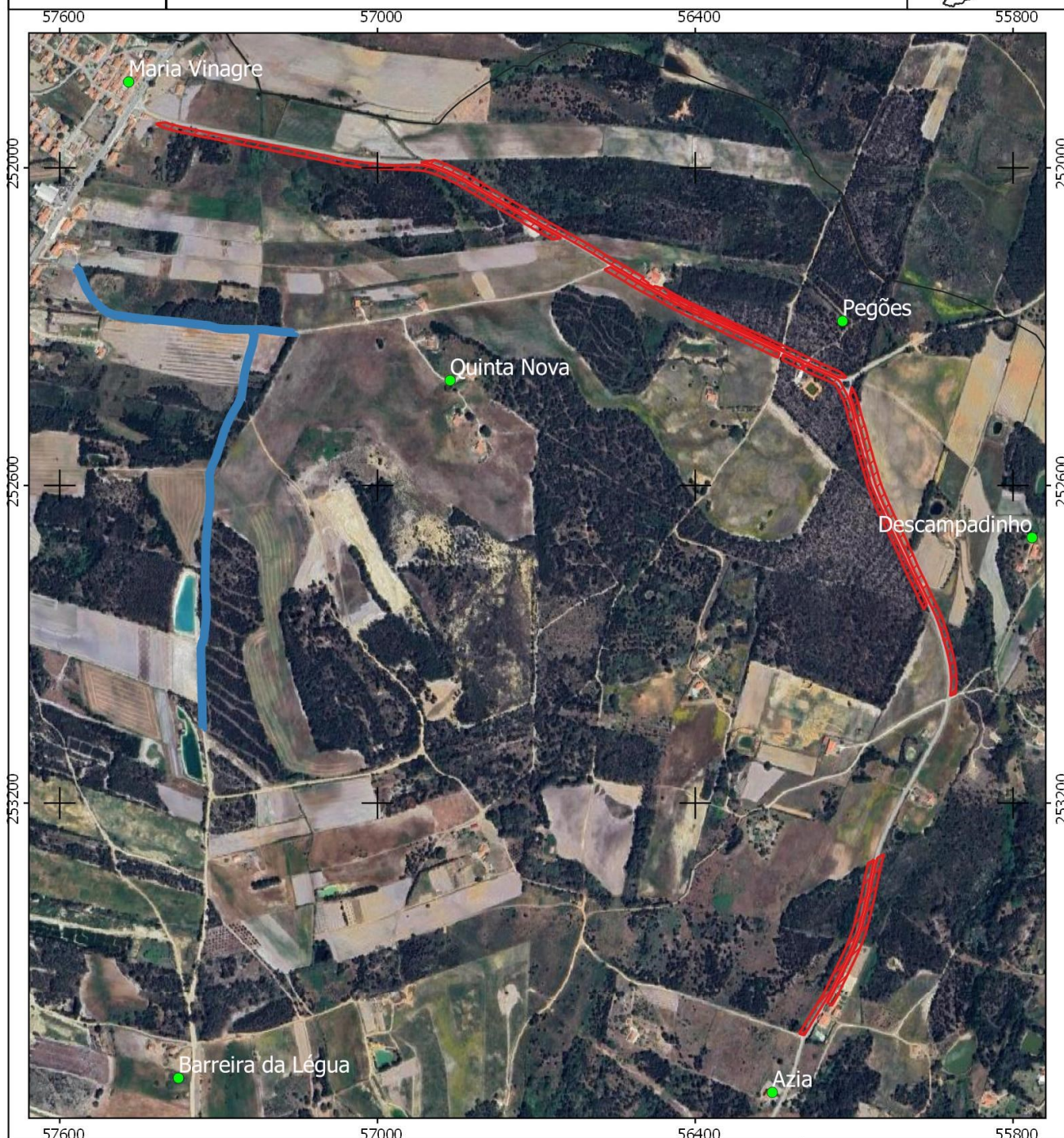
Fazendo uso do artigo 112, n.º 1 alínea d) do Código do Procedimento Administrativo, dão-se assim por notificados todos os proprietários dos terrenos adjacentes à via assinalada em ortofotomapa anexo ao presente edital.



O Presidente da Câmara Municipal

- José Manuel Lucas Gonçalves -



- PLANTA DE LOCALIZAÇÃO -



-  Faixa de Gestão de Combustível com Largura de 10 metros
-  Faixa de Gestão de Combustível com Largura de 4 metros

1:10000

0 75 150 225 m



PT-TM06/ETRS89
Elipsoide de referência:GRS80
Projeção cartográfica: Transversa de Mercator
Lat origem das coord retang: 39° 40' 05",73 N
Long origem das coord retang: 08° 07' 59",19 W

Impresso em 29-02-2024 por António Ângelo
(Serviço Municipal de Proteção Civil)